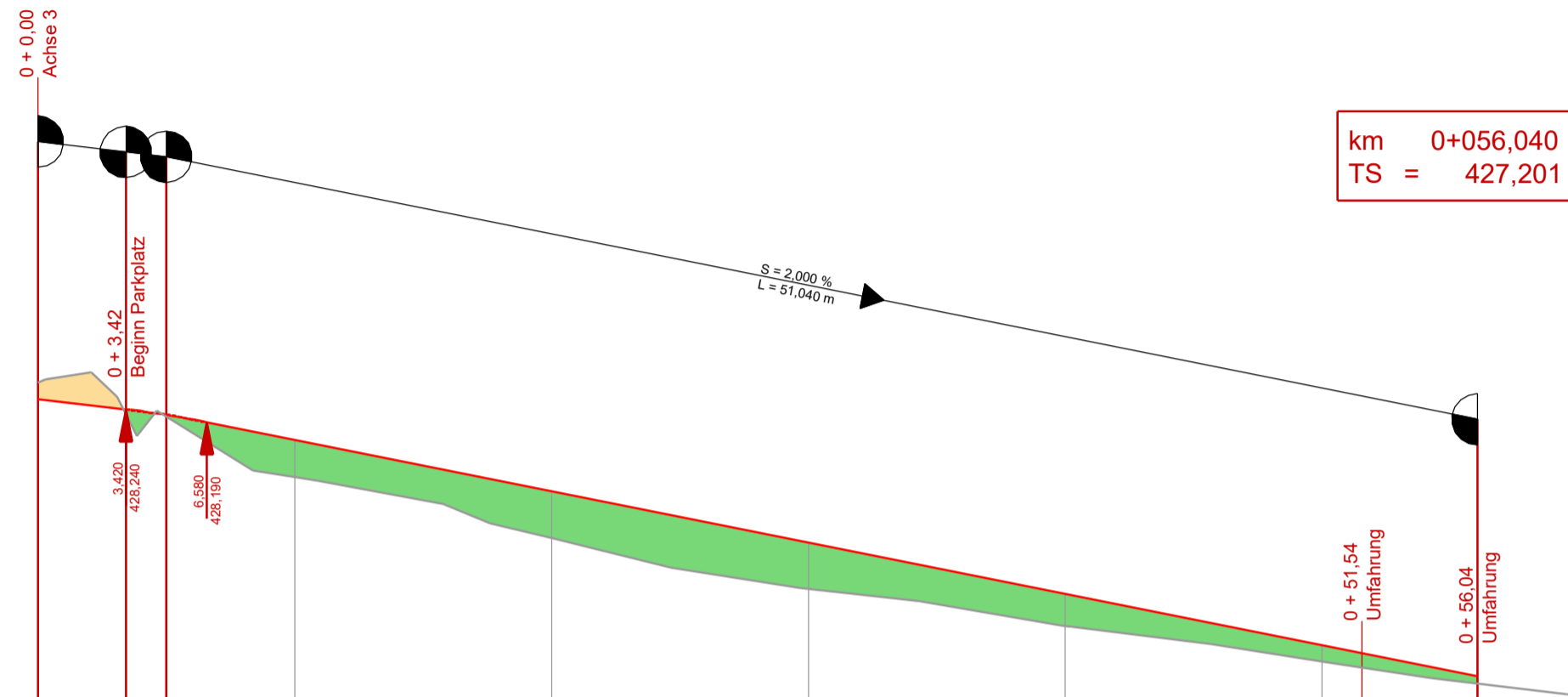


km 0+005,000
 H = -380,540 m
 T = 1,580 m
 f = -0,003 m
 TS = 428,222 m

km 0+003,420
 TS = 428,240 m

km 0+000,000
 TS = 428,280 m

km 0+056,040
 TS = 427,201 m





DHHN16 = 425 m

Station	0,000	3,420	5,000	10,000	20,000	30,000	40,000	50,000	56,040
Längsprofil	428,343	428,240	428,218	428,122	427,738	427,541	427,397	427,259	427,201
Gradiente	428,280	428,240	428,218	428,122	427,922	427,722	427,522	427,322	427,201

Km 0+000

0+050



Vorhaben: Neubau eines Bahnhaltdepotpunktes mit P+R Parkplatz, Zufahrtstraße und Fußweg mit Bahnunterführung		Projekt-Nr.:	
Maßstab: 1 : 500 / 50	Genehmigungsplanung - Längsprofil P+R Parkplatz -		Beilage-Nr.: 12
 Stadt Gunzenhausen Marktplatz 23 91710 Gunzenhausen	entw.	Huhnt (TB-Huhnt)	18.12.2023
	gez.	Huhnt (TB-Huhnt)	18.12.2023
	freig.	Teufel	18.12.2023
Zur Kenntnis gegeben, Urheberrechte sowie Nutzung aus dem Urheberrecht bleiben dem Planverfasser vorbehalten.			