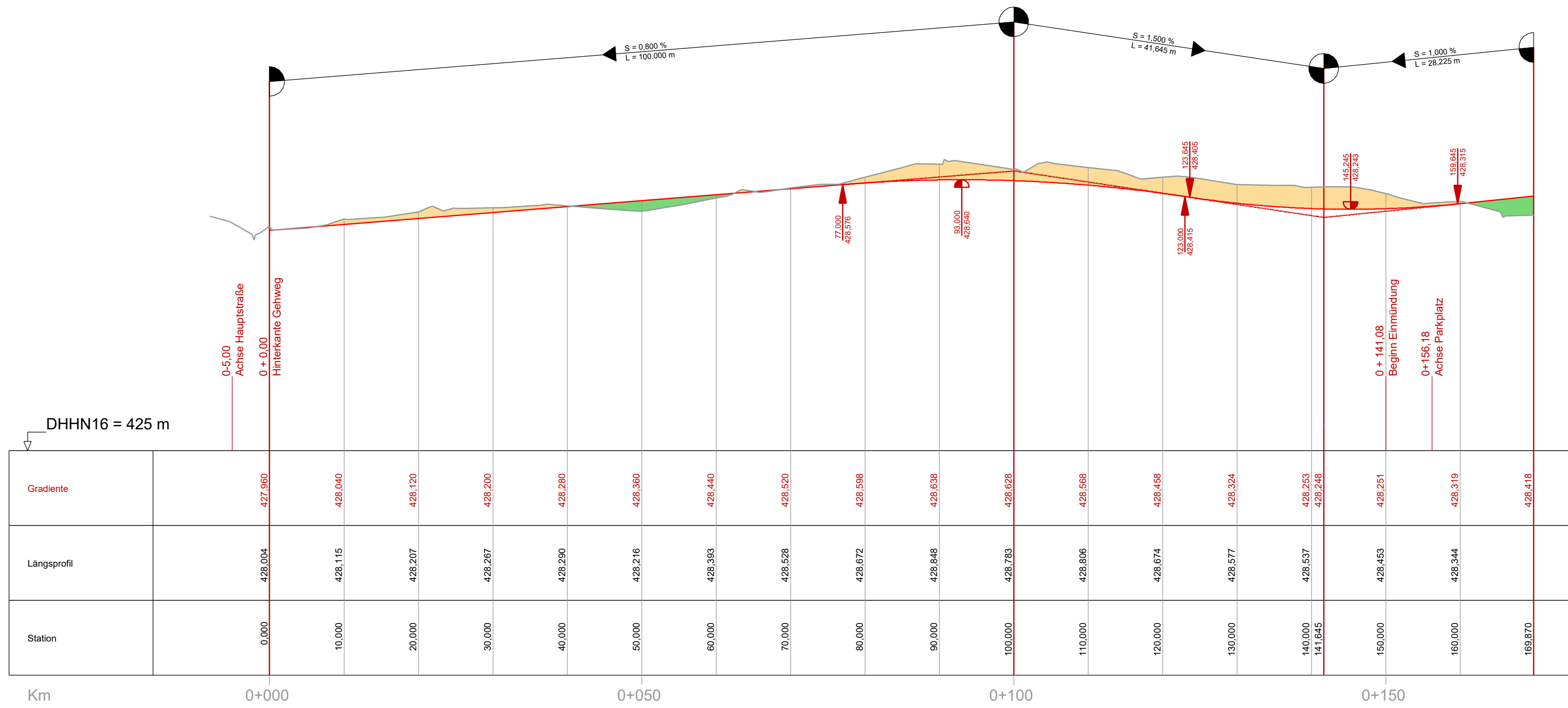


km 0+000,000  
TS = 427,960 m

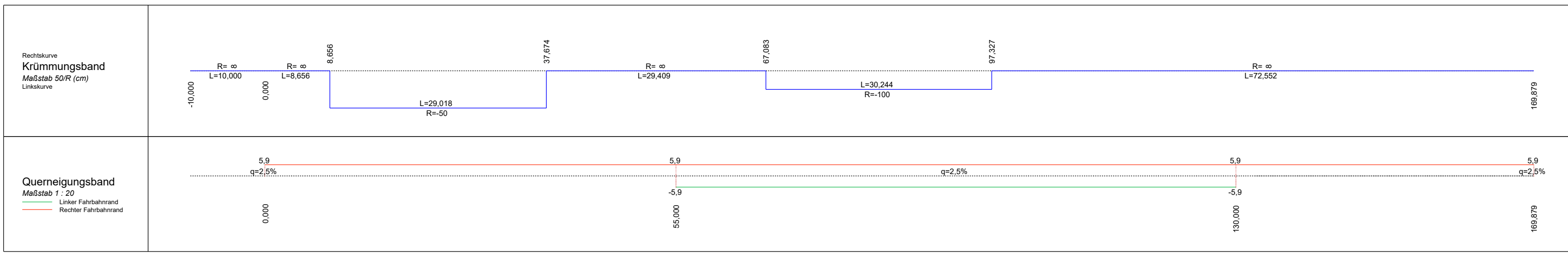
km 0+100,000  
H = -2000,000 m  
T = 23,000 m  
f = -0,132 m  
TS = 428,760 m


km 0+141,645  
H = 1440,000 m  
T = 18,000 m  
f = 0,113 m  
TS = 428,135 m

km 0+169,870  
TS = 428,418 m



DHHN16 = 425 m



Vorhaben: Neubau eines Bahnhofepunktes mit P+R Parkplatz, Zufahrtstraße und Fußweg mit Bahnunterführung		Projekt-Nr.:	
Maßstab: 1 : 500 / 50	<b>Genehmigungsplanung - Längsprofil Straße -</b>		Beilage-Nr.: 11
	Stadt Gunzenhausen Marktplatz 23 91710 Gunzenhausen		entw. Huhnt (TB-Huhnt) 18.12.2023
			gez. Huhnt (TB-Huhnt) 18.12.2023
			freig. Teufel 18.12.2023
Zur Kenntnis gegeben, Urheberrechte sowie Nutzung aus dem Urheberrecht bleiben dem Planverfasser vorbehalten.			